

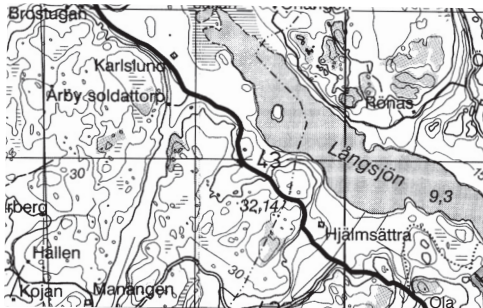


BILORIENTERING

Demosträcka 2007

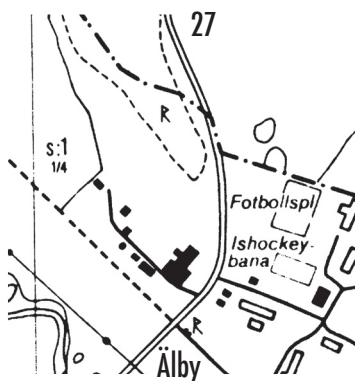
Körorder : 1
Sida : 1/1
Längd (km) : 4,4
Tid (min) : 6

klass : CBA



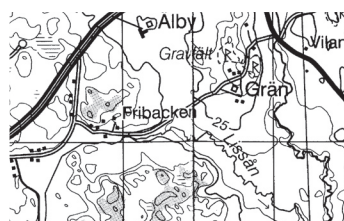
1:50.000

- TK1 O Brostugan
- OK mf hus NO Karlsund
- NV 43
- V 43
- OK gräns NO 32,14
- OK mf hus NV Hjälmstättra
- S Hjälmstättra
- V Ola



1:10.000

- V 27
- OK gräns S 27
- OK mf väg SV Ishockeybana
- OK kraftledning V Älby



1:50.000

- V Gravfält
- OK hus SV Eribacken
- V Grän
- OK fornminne N Grän
- vsk V Vilan
- TK11 N Vilan

Det här ett exempel på hur en körorder kan se ut med landsvägåka. Tre kartklipp, en start och en mål-tidskontroll (TK), åtta orienteringskontroller (OK), sen får man en passerkontroll (PK) vid V Grän som är en liten väg runt gården.